
committente**COMUNE DI ALPAGO**

via Roma 31
32016 Alpago (BL)

R.U.P.
ing. Luca Facchin

progettazione opere stradali

planum

Planum Srl - via Daniele Manin, 53
30174 Venezia-Mestre - Italia
tel +39 041 927320
www.planum.com - info@planum.com

progettista

arch. ing. Alessandro Checchin

collaboratori

ing. Davide Fasan
dott. urb. Alberto Azzolina

progettazione strutture

Studio di ingegneria Cargnel
via Feltre, 147 - 32036 Sedico (BL)
tel +39 0437 852255
www.studiocargnel.it - info@studiocargnel.it

progettista

ing. Leo Cargnel

oggetto

**PROGETTO ESECUTIVO
INTERVENTI DI VALORIZZAZIONE E PROMOZIONE
DEL COMUNE DI ALPAGO: INTERVENTO DI
MIGLIORAMENTO DELLA VIABILITÀ COMUNALE ED
INTERCOMUNALE PIEVE-PLOIS, IL STRALCIO**

località

ALPAGO (BL)

elaborato

**PROGETTO VIABILITÀ
QUADERNO DELLE SEZIONI**

Scala 1:200

direttore tecnico

arch. ing. Alessandro Checchin

11.00

file

P22039-A-30-11.00-TAV-r01

commessa

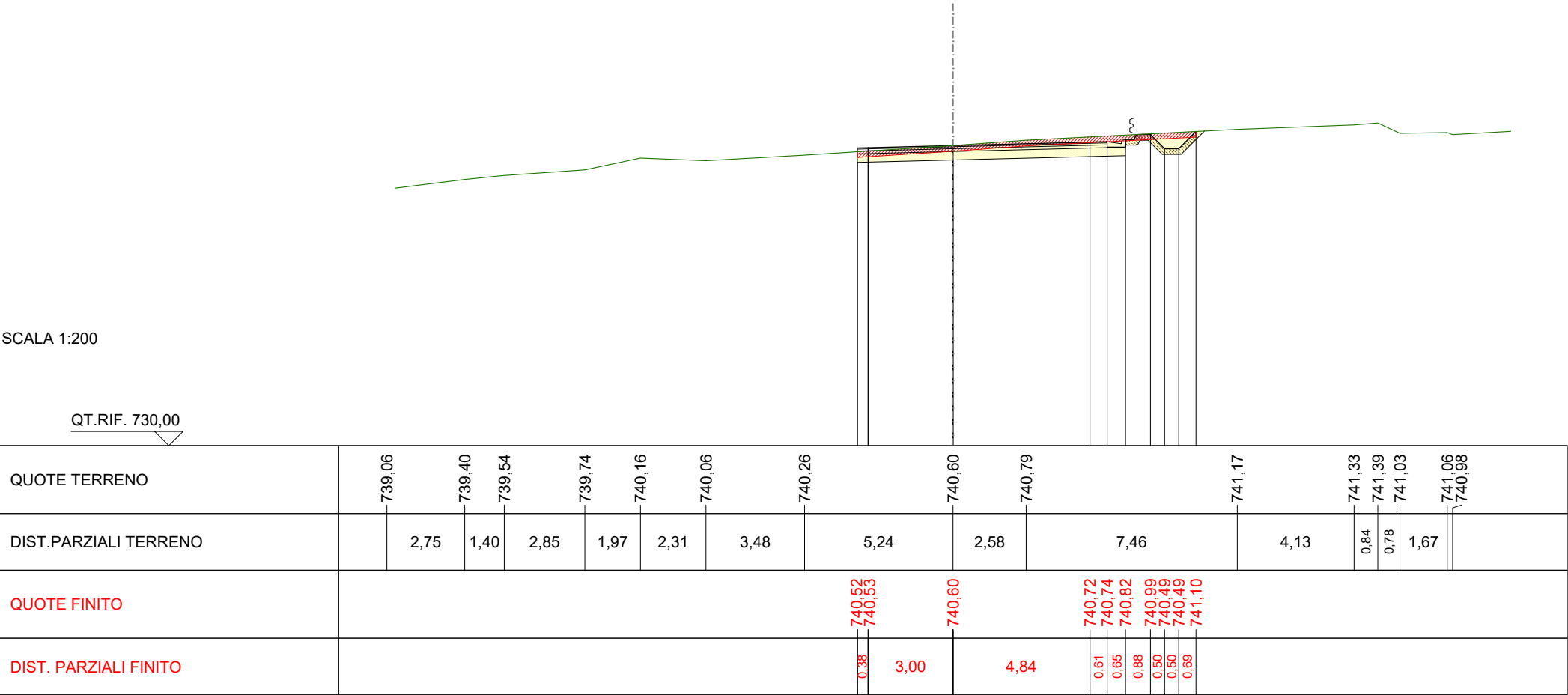
P22039

rev	data	redatto	verificato	approvato
0	27/02/2025 Prima emissione	MBR	DFA	ACH
rev	data	redatto	verificato	approvato
1	05/03/2025 Revisione per aggiornamenti minori	MBR	DFA	ACH
rev	data	redatto	verificato	approvato

SCAVI E BONIFICHE		
SCOTICO	2,40	m²
STERRO	4,26	m²
RILEVATI		
RILEVATO	3,10	m²
TERRENO VEGETALE	0,61	m
SOVRASTRUTTURA STRADALE		
STRATO DI USURA	9,47	m
STRATO DI BINDER	9,47	m
STRATO DI BASE	9,47	m
STRATO DI FONDAZIONE	3,79	m²

SEZIONE N.: 1
 QT. PROGETTO: 740,60
 DIST.PROG.: 0,00
 DIST.SUCC.: 12,45

SCALA 1:200



SCAVI E BONIFICHE	
SCOTICO	3,59 m²
STERRO	6,50 m²
RILEVATI	
RILEVATO	9,83 m²
TERRENO VEGETALE	1,85 m
SOVRASTRUTTURA STRADALE	
STRATO DI USURA	11,03 m
STRATO DI BINDER	11,03 m
STRATO DI BASE	11,03 m
STRATO DI FONDAZIONE	4,41 m²

SEZIONE N.: 2
QT. PROGETTO: 738,79
DIST.PROG.: 12,45
DIST.PREC.: 12,45
DIST.SUCC.: 7,55

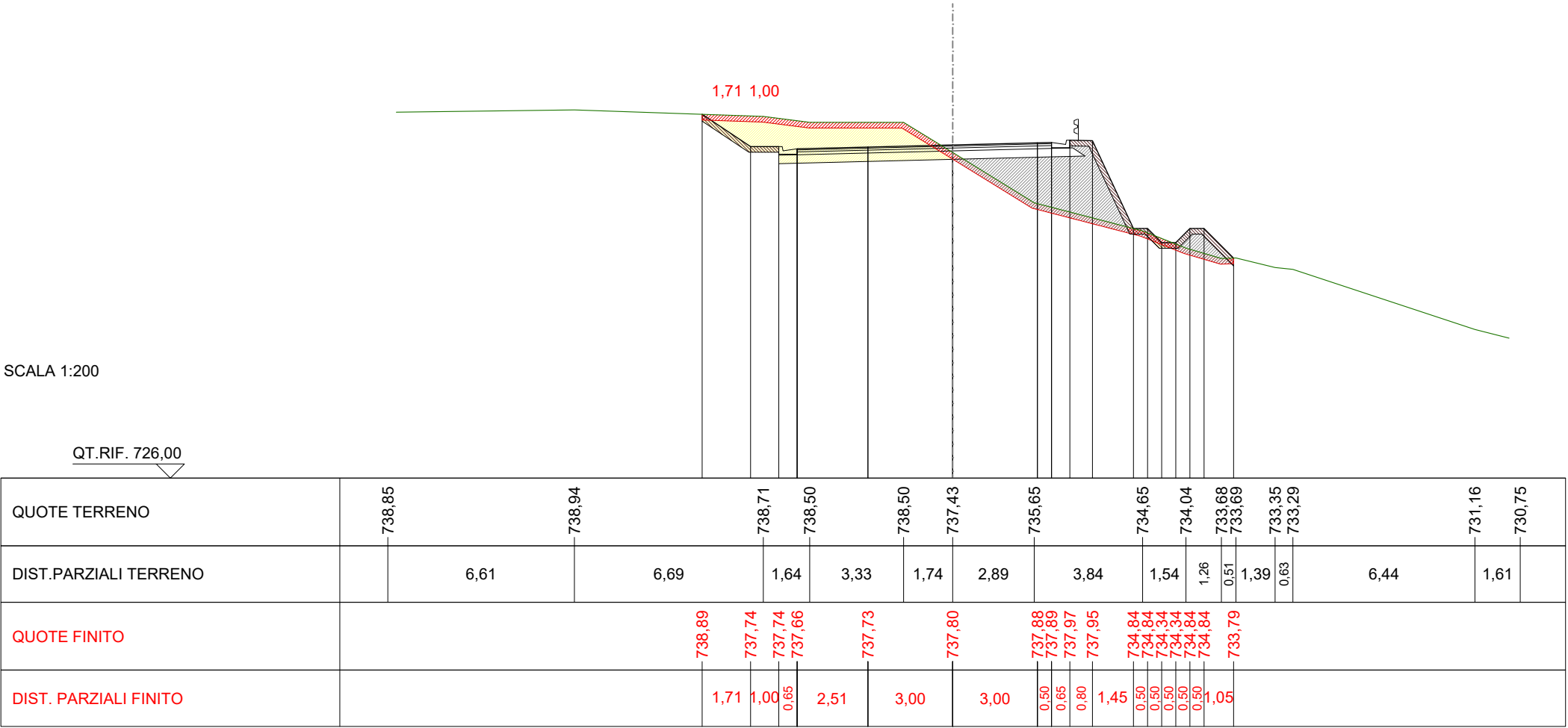
SCALA 1:200

QT.RIF. 727,00

QUOTE TERRENO	738,92	739,00	739,15	739,17	739,24	739,25	739,22	739,21	739,23		739,11	739,13	739,14	738,34		736,49	736,26		735,13	734,25	732,99	732,99
DIST.PARZIALI TERRENO	2,22	2,55	1,48	1,97	2,66	0,74			4,77		2,93	1,34	1,62	3,80		1,08		6,35	2,31	2,98		
QUOTE FINITO	739,21 738,73 738,73 738,65 738,72 738,79 738,87 738,88 738,96 738,94 736,91 736,91 736,41 736,41 736,91 736,91 736,00																					
DIST. PARZIALI FINITO	0,89 1,00 0,65 2,60 3,00 3,00 0,50 0,65 0,80 0,95 0,50 0,50 0,50 0,50 0,50 0,50 0,91																					

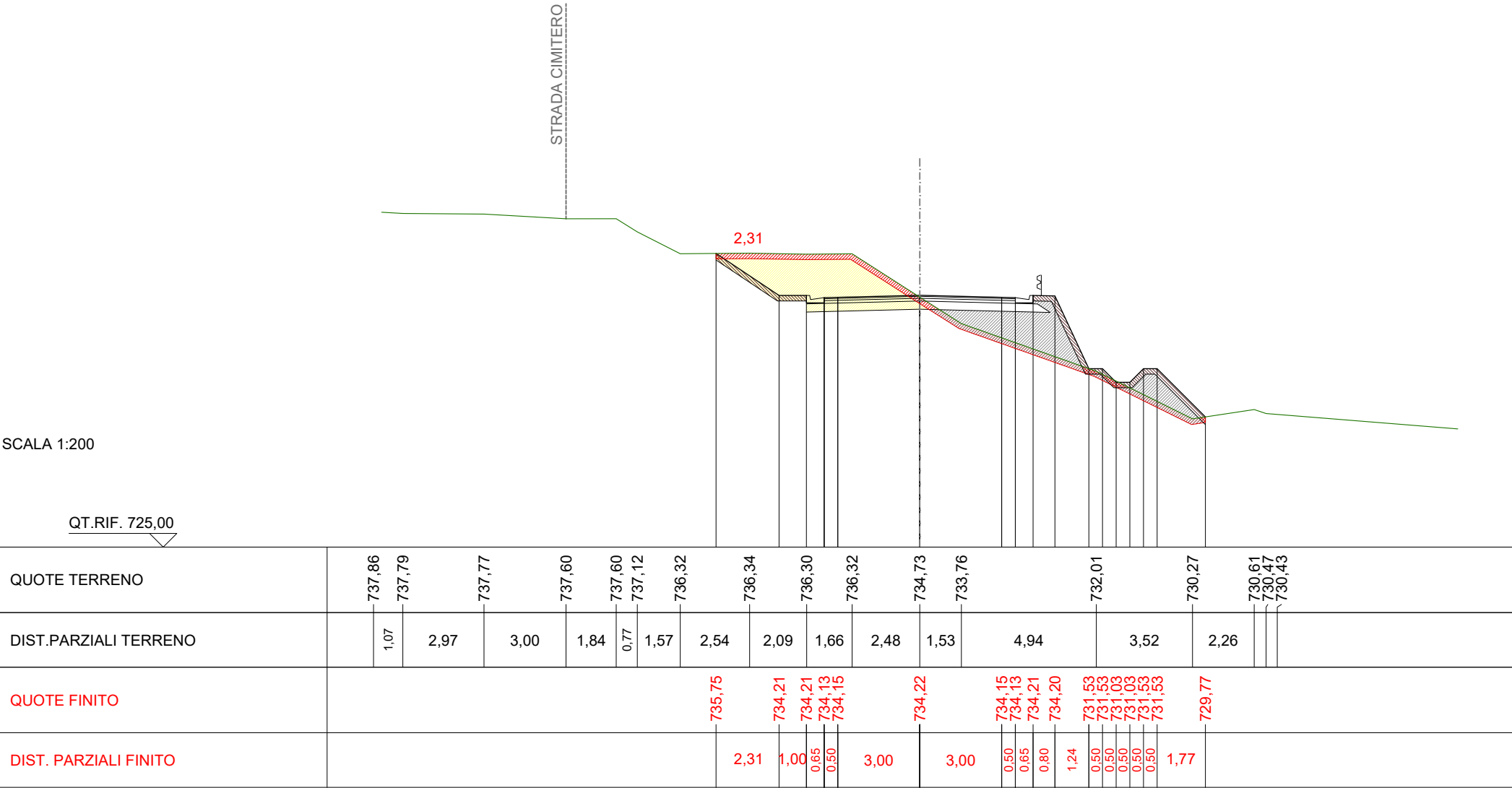
SCAVI E BONIFICHE	
SCOTICO	3,99 m²
STERRO	8,49 m²
RILEVATI	
RILEVATO	11,71 m²
TERRENO VEGETALE	2,34 m
SOVRASTRUTTURA STRADALE	
STRATO DI USURA	10,93 m
STRATO DI BINDER	10,93 m
STRATO DI BASE	10,93 m
STRATO DI FONDAZIONE	4,37 m²

SEZIONE N.: 3
 QT. PROGETTO: 737,70
 DIST.PROG.: 20,00
 DIST.PREC.: 7,55
 DIST.SUCC.: 4,90



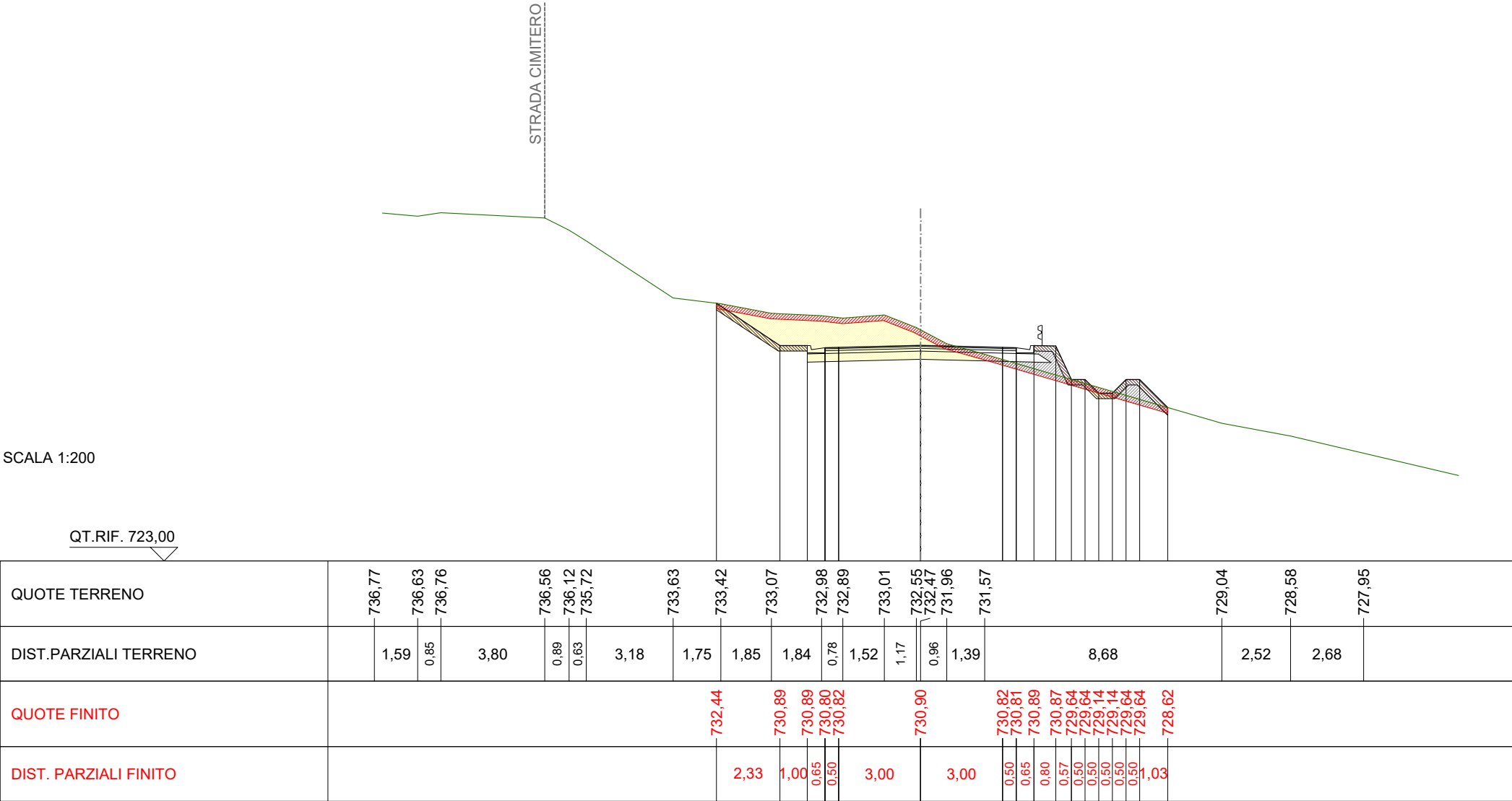
SCAVI E BONIFICHE		
SCOTICO	3,88	m²
STERRO	9,20	m²
RILEVATI		
RILEVATO	1,94	m²
TERRENO VEGETALE	2,59	m
SOVRASTRUTTURA STRADALE		
STRATO DI USURA	9,02	m
STRATO DI BINDER	9,02	m
STRATO DI BASE	9,02	m
STRATO DI FONDAZIONE	3,61	m²

SEZIONE N.: 5
 QT. PROGETTO: 734,80
 DIST.PROG.: 40,00
 DIST.PREC.: 15,10
 DIST.SUCC.: 20,00



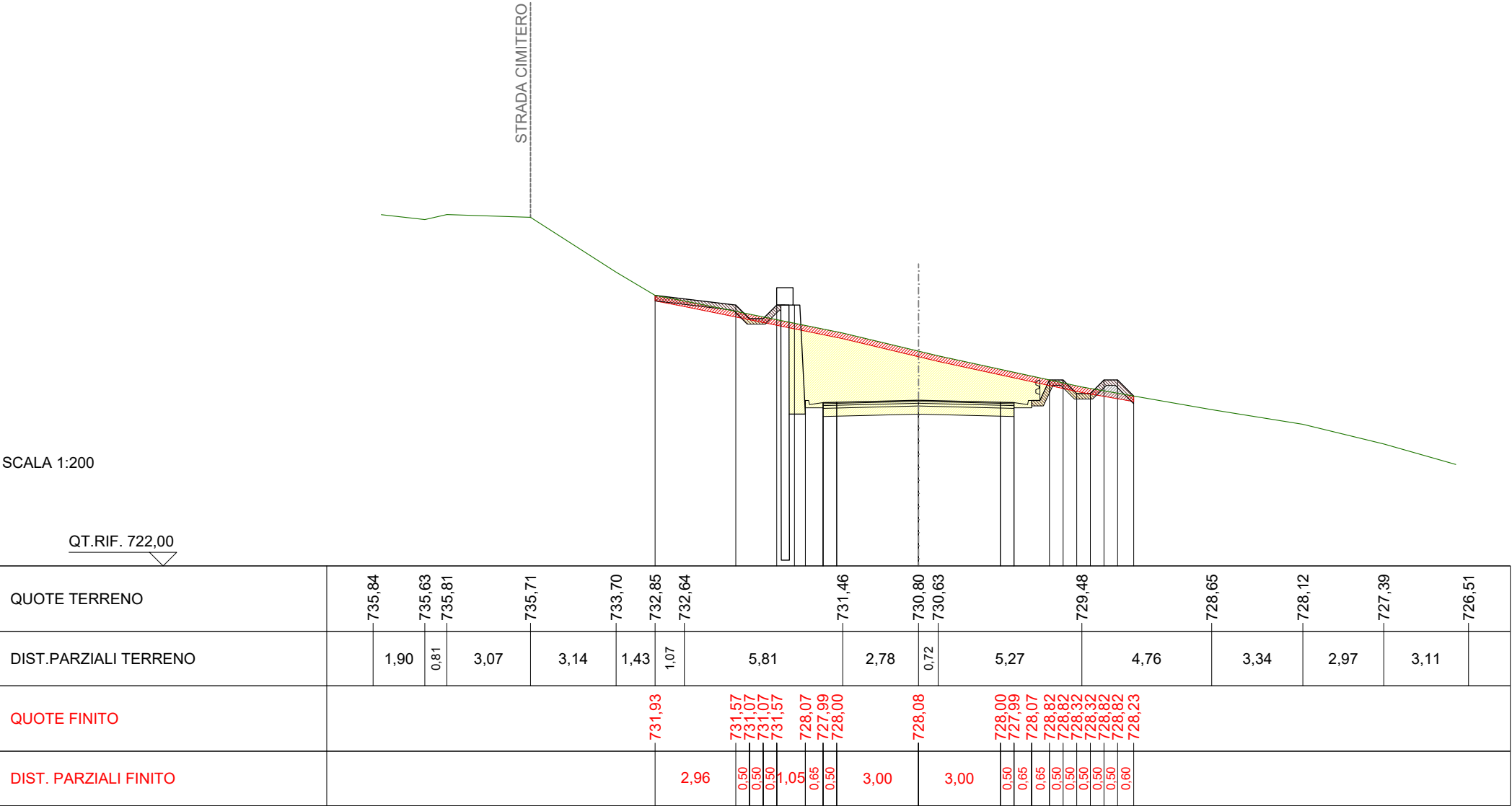
SCAVI E BONIFICHE		
SCOTICO	3,53	m²
STERRO	9,19	m²
RILEVATI		
RILEVATO	0,36	m²
TERRENO VEGETALE	2,07	m
SOVRASTRUTTURA STRADALE		
STRATO DI USURA	9,02	m
STRATO DI BINDER	9,02	m
STRATO DI BASE	9,02	m
STRATO DI FONDAZIONE	3,61	m²

SEZIONE N.: 6
 QT. PROGETTO: 731,90
 DIST.PROG.: 60,00
 DIST.PREC.: 20,00
 DIST.SUCC.: 20,00



SCAVI E BONIFICHE	
SCOTICO	3,59 m²
STERRO	20,25 m²
RILEVATI	
RILEVATO	0,00 m²
TERRENO VEGETALE	1,99 m
SOVRASTRUTTURA STRADALE	
STRATO DI USURA	7,00 m
STRATO DI BINDER	7,00 m
STRATO DI BASE	7,00 m
STRATO DI FONDAZIONE	2,80 m²

SEZIONE N.: 7
 QT. PROGETTO: 729,00
 DIST.PROG.: 80,00
 DIST.PREC.: 20,00
 DIST.SUCC.: 20,00



SCAVI E BONIFICHE	
SCOTICO	3,44 m²
STERRO	49,59 m²
RILEVATI	
RILEVATO	0,00 m²
TERRENO VEGETALE	1,67 m
SOVRASTRUTTURA STRADALE	
STRATO DI USURA	8,30 m
STRATO DI BINDER	8,30 m
STRATO DI BASE	8,30 m
STRATO DI FONDAZIONE	3,32 m²

SEZIONE N.: 8
QT. PROGETTO: 726,10
DIST.PROG.: 100,00
DIST.PREC.: 20,00
DIST.SUCC.: 20,33

STRADA CIMITERO

SCALA 1:200

QT.RIF. 721,00

QUOTE TERRENO	735,28	735,02	733,63	733,52	732,38		731,13	730,37		729,26		728,41		727,76	727,66	727,65	727,25	727,04
DIST.PARZIALI TERRENO	5,36	2,39	0,58	1,87		6,49	3,31		4,75	5,31		4,43		0,57	0,68	0,76	0,66	
QUOTE FINITO					735,95		731,15	730,65	730,65	731,15		726,69	726,61	726,62		726,69	729,19	729,36
DIST. PARZIALI FINITO						2,69	0,50	0,50	0,50	1,30	0,65	0,50	3,00	3,00	0,50	0,65	1,00	2,68

SCAVI E BONIFICHE	
SCOTICO	4,96 m²
STERRO	92,87 m²
RILEVATI	
RILEVATO	0,00 m²
TERRENO VEGETALE	3,05 m
SOVRASTRUTTURA STRADALE	
STRATO DI USURA	9,57 m
STRATO DI BINDER	9,57 m
STRATO DI BASE	9,57 m
STRATO DI FONDAZIONE	3,83 m²

SEZIONE N.: 9
 QT. PROGETTO: 723,15
 DIST.PROG.: 120,33
 DIST.PREC.: 20,33
 DIST.SUCC.: 17,26

